

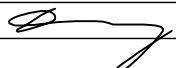


SEZNAM PŘÍLOH:

- D.5.1** VZOR. PŘÍČNÝ ŘEZ A.1 - BALVANITÝ PRÁH VLOŽENÝ DO KORYTA
D.5.2 PŘÍČNÝ ŘEZ A.2 - OPEVNĚNÍ KORYTA V MÍSTECH NAPOJENÍ TŮNÍ

Katastrální území: Čbán [774367]

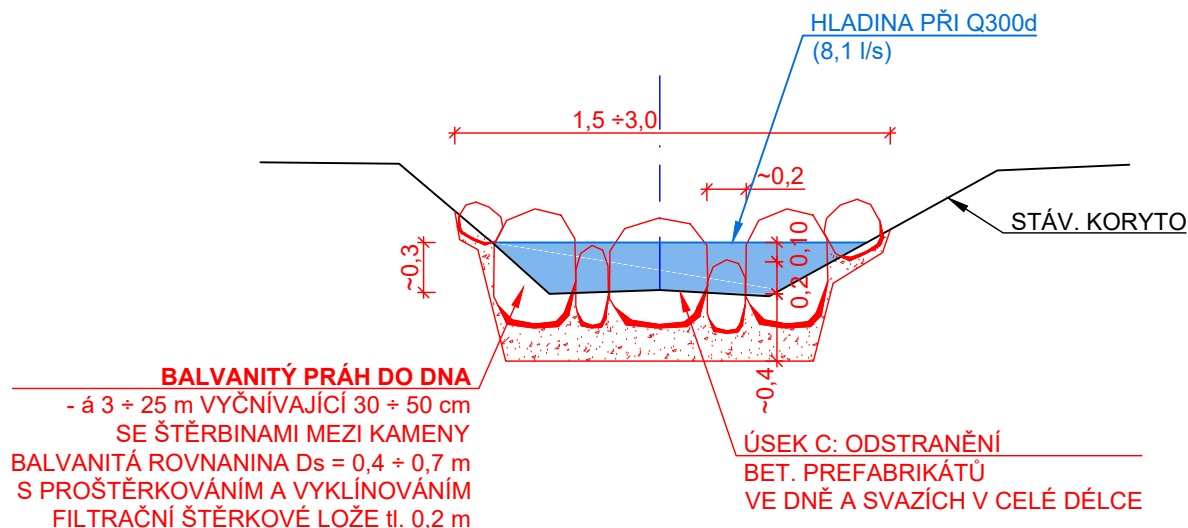
Souřadnicový systém S-JTSK, výškový systém Bpv

HLAVNÍ INŽENÝR PROJEKTU	PROJEKTANT	VYPRACOVAL	 U Nikolajky 15, Praha 5 Tel. 2 51 56 60 62-3, Fax. 2 51 56 09 24 e-mail: info@envisystem.cz	
Ing. David BŮŽEK	Ing. David BŮŽEK	Ing. Martin DRAHOŇOVSKÝ		
				
INVESTOR	Povodí Vltavy, státní podnik		SPEC.	stavební
STAVBA	TŘEMOŠNÁ, ř.km 39,40 - 40,08, Čbán, revitalizace údolní nivy		STUPEŇ	DSP / DPS
			FORMÁT	3 A4
			DATUM	08 / 2022
			ZAK.ČÍSLO	
			MĚŘÍTKO	ČÍS. VÝKR.
OBSAH	VZOROVÉ PŘÍČNÉ ŘEZY		1 : 40	D.5

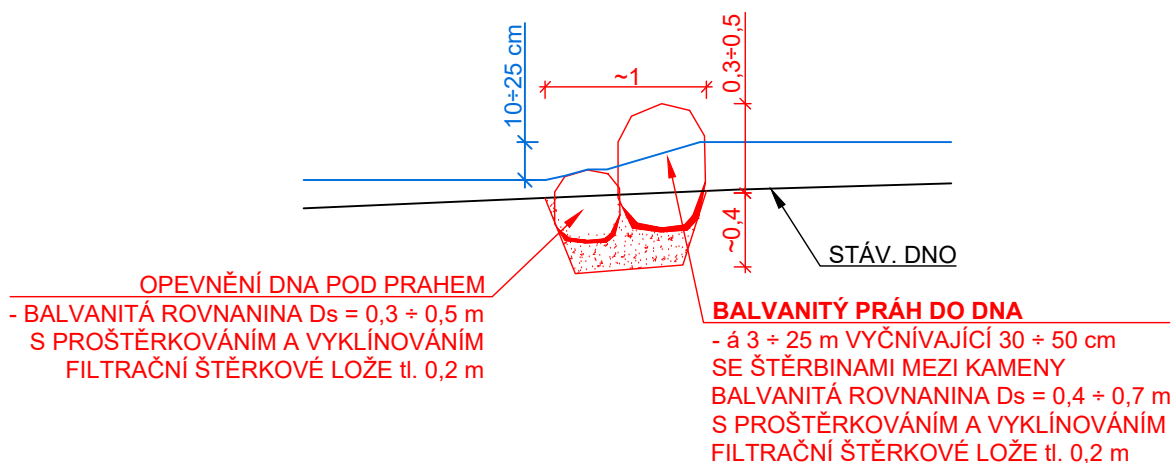
VZOROVÝ PŘÍČNÝ ŘEZ A.1 - BALVANITÝ PRÁH VLOŽENÝ DO KORYTA

měřítko 1:40

VZOROVÝ PŘÍČNÝ ŘEZ A.1 - BALVANITÝ PRÁH



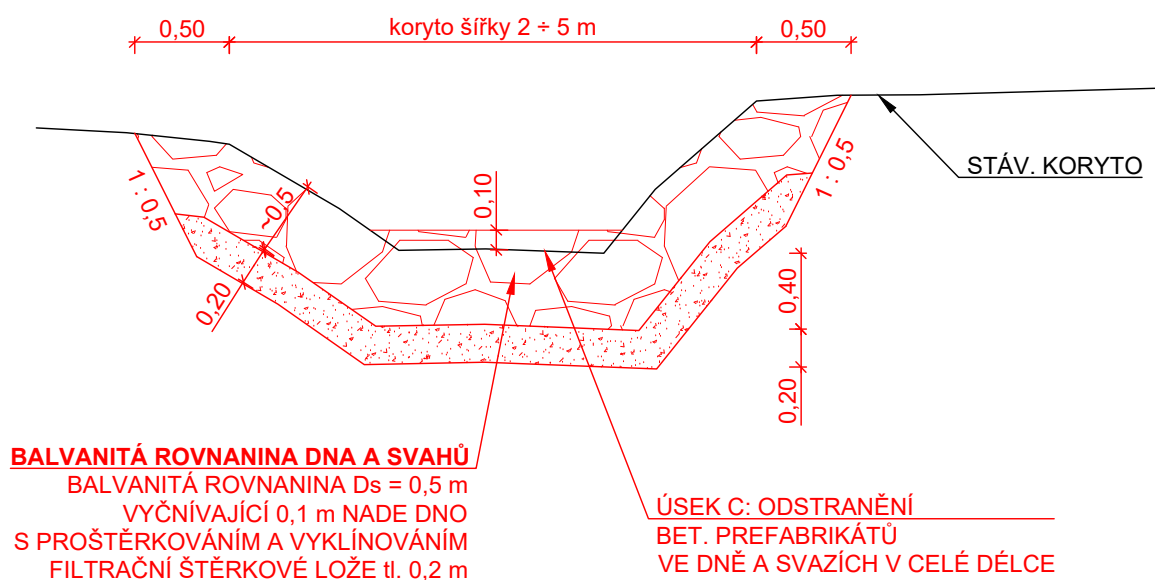
VZOROVÝ PODÉLNÝ ŘEZ A.1 - BALVANITÝ PRÁH



VZOROVÝ PŘÍČNÝ ŘEZ A.2

- OPEVNĚNÍ KORYTA V MÍSTECH NAPOJENÍ TŮNÍ

měřítko 1:40



VYPRACOVAL:



OBSAH:

VZOROVÝ PŘÍČNÝ ŘEZ A.2

Č.PŘÍL.:

D.5.2